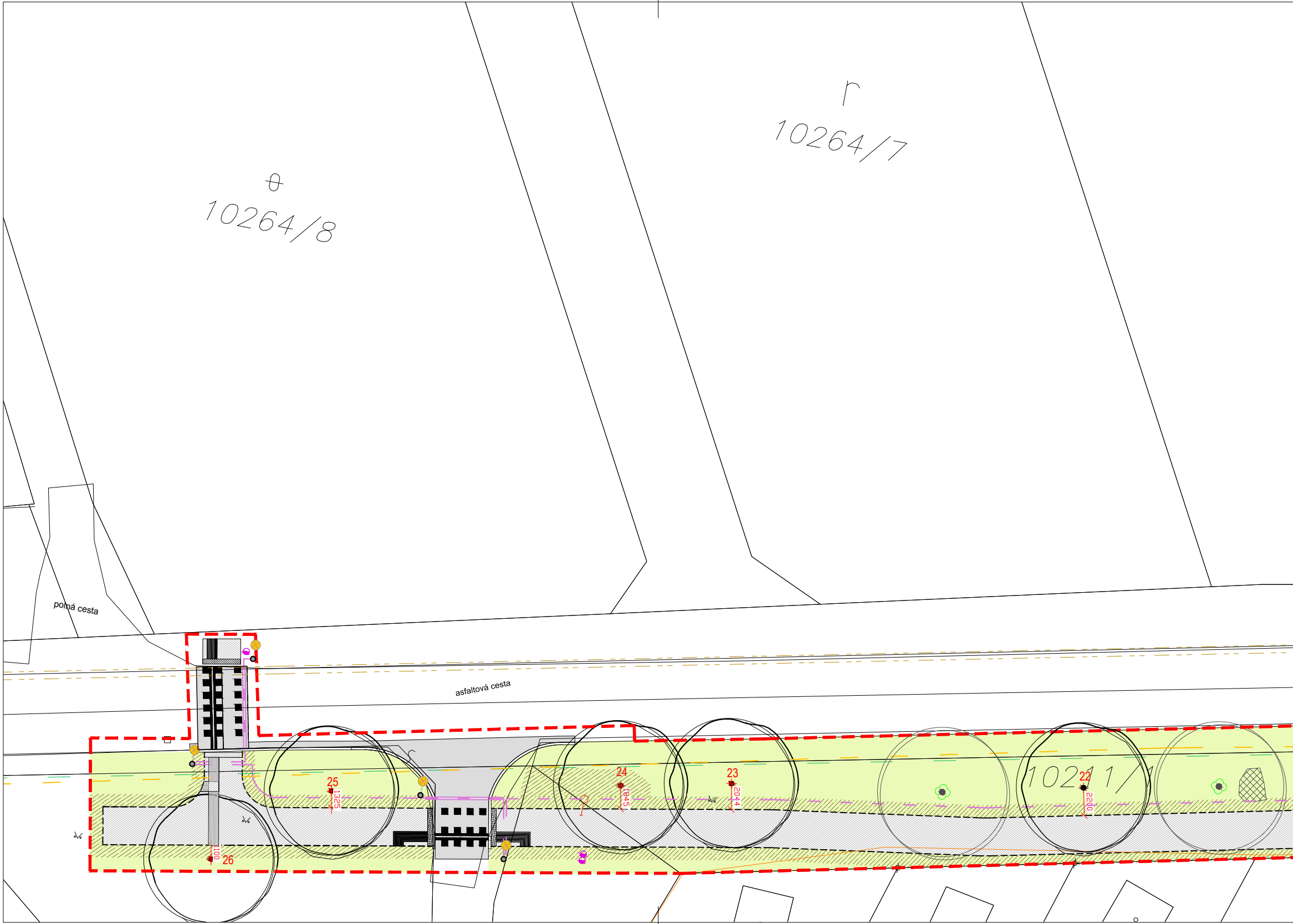
θ
10264/8
r
10264/7
polná cesta
asfaltová cesta
25
1325
24
1845
23
2044
10211/1
22
2200
1100
26

TABUĽKA VYTYČOVACÍCH BODOV stromy

BOD	SÚRADNICA X	SÚRADNICA Y
01	1259275.721	538705.474
02	1259281.915	538729.336
03	1259283.370	538736.574
04	1259284.500	538743.688
05	1259292.158	538755.541
06	1259293.587	538764.427
07	1259298.395	538787.783
08	1259300.479	538795.162
09	1259301.853	538816.546
10	1259305.693	538824.775
11	1259304.300	538831.937
12	1259307.402	538841.983
13	1259311.152	538848.032
14	1259310.174	538855.113
15	1259315.126	538865.173
16	1259316.626	538873.858
17	1259321.523	538892.025
18	1259318.629	538903.843
19	1259323.241	538921.384
20	1259324.861	538933.037
21	1259370.532	539054.652
22	1259376.116	539080.952
23	1259380.900	539108.356
24	1259382.663	539116.930
25	1259387.266	539139.314
26	1259394.305	539147.685

TABUĽKA VYTYČOVACÍCH BODOV kry

BOD	SÚRADNICA X	SÚRADNICA Y
27	1259332.176	538934.113
28	1259327.951	538919.676
29	1259318.098	538881.381
30	1259315.570	538872.743
31	1259320.018	538880.819
32	1259317.490	538872.181
33	1259315.847	538869.417
34	1259314.162	538863.658
35	1259317.767	538868.855
36	1259316.082	538863.096
37	1259306.157	538833.966
38	1259303.787	538819.154
39	1259308.131	538833.650
40	1259305.762	538818.838
41	1259300.513	538799.832
42	1259299.571	538793.907
43	1259302.488	538799.518
44	1259301.546	538793.593
45	1259297.557	538789.517
46	1259296.144	538780.628
47	1259299.532	538789.203
48	1259298.119	538780.314
49	1259292.441	538761.482
50	1259290.634	538749.619
51	1259294.417	538761.176
52	1259292.611	538749.313

TABUĽKA VYTYČOVACÍCH BODOV trvalky

BOD	SÚRADNICA X	SÚRADNICA Y
53	1259273.083	538689.736
54	1259269.553	538691.521
55	1259274.027	538707.061
56	1259279.866	538711.291
57	1259292.953	538789.219
58	1259292.459	538789.296
59	1259298.785	538825.910
60	1259297.056	538826.173
61	1259302.228	538842.460
62	1259300.405	538842.993
63	1259309.601	538867.659
64	1259309.115	538867.801
65	1259321.553	538908.538
66	1259319.466	538913.229
67	1259319.054	538928.944
68	1259328.042	538939.265

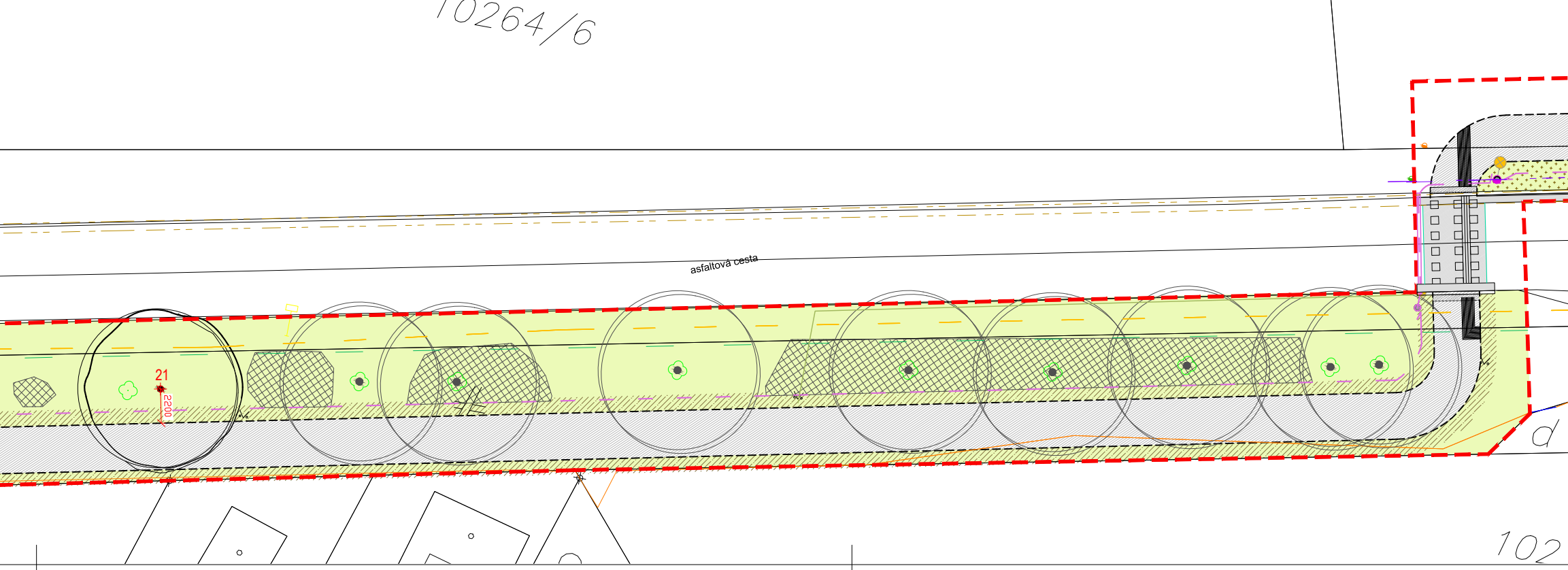
r
10264/6
asfaltová cesta
21
2200
d
102

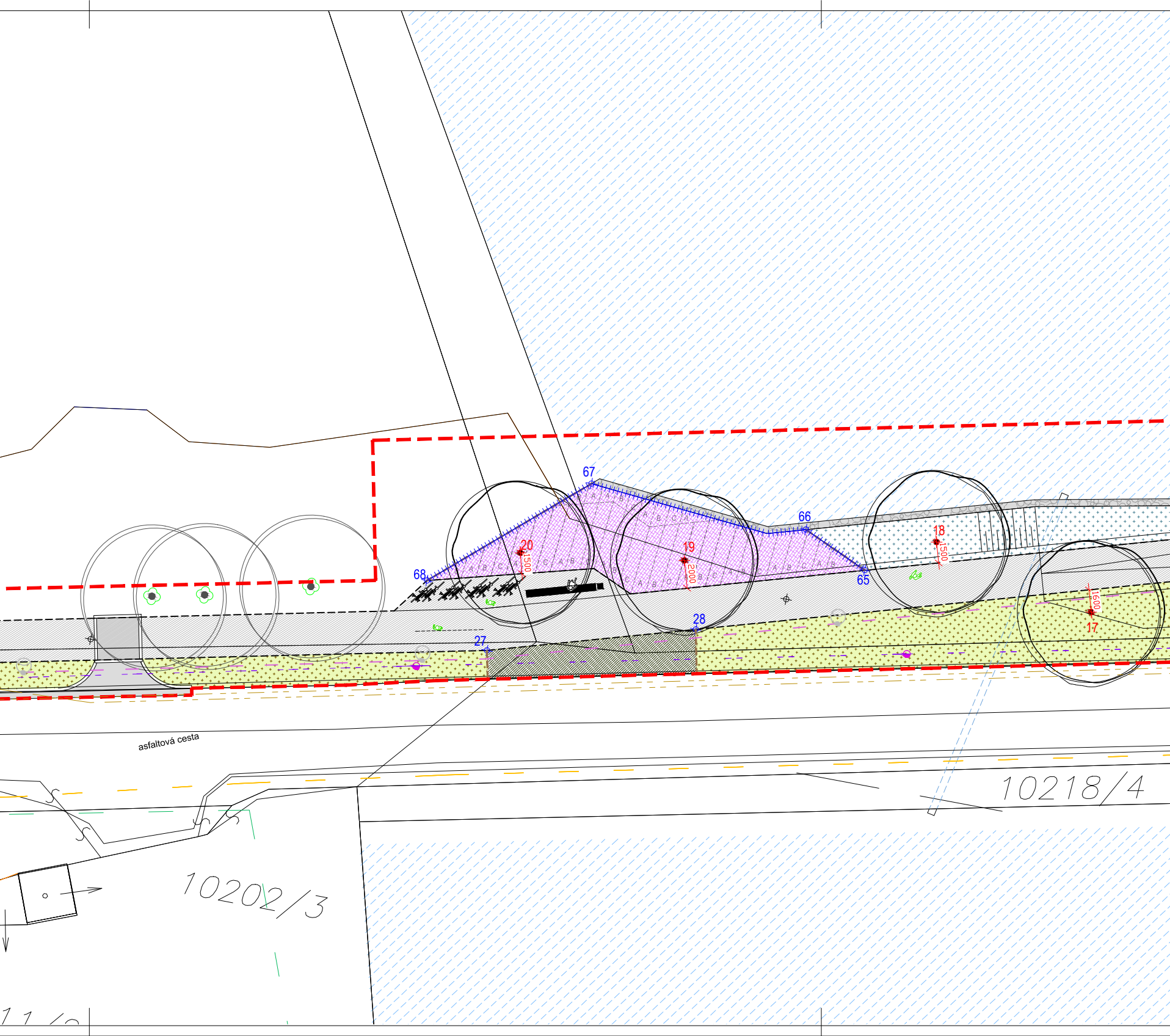
67
66
68
65
20
1500
19
2000
18
1500
17
1500
28
27
asfaltová cesta
10218/4
10202/3

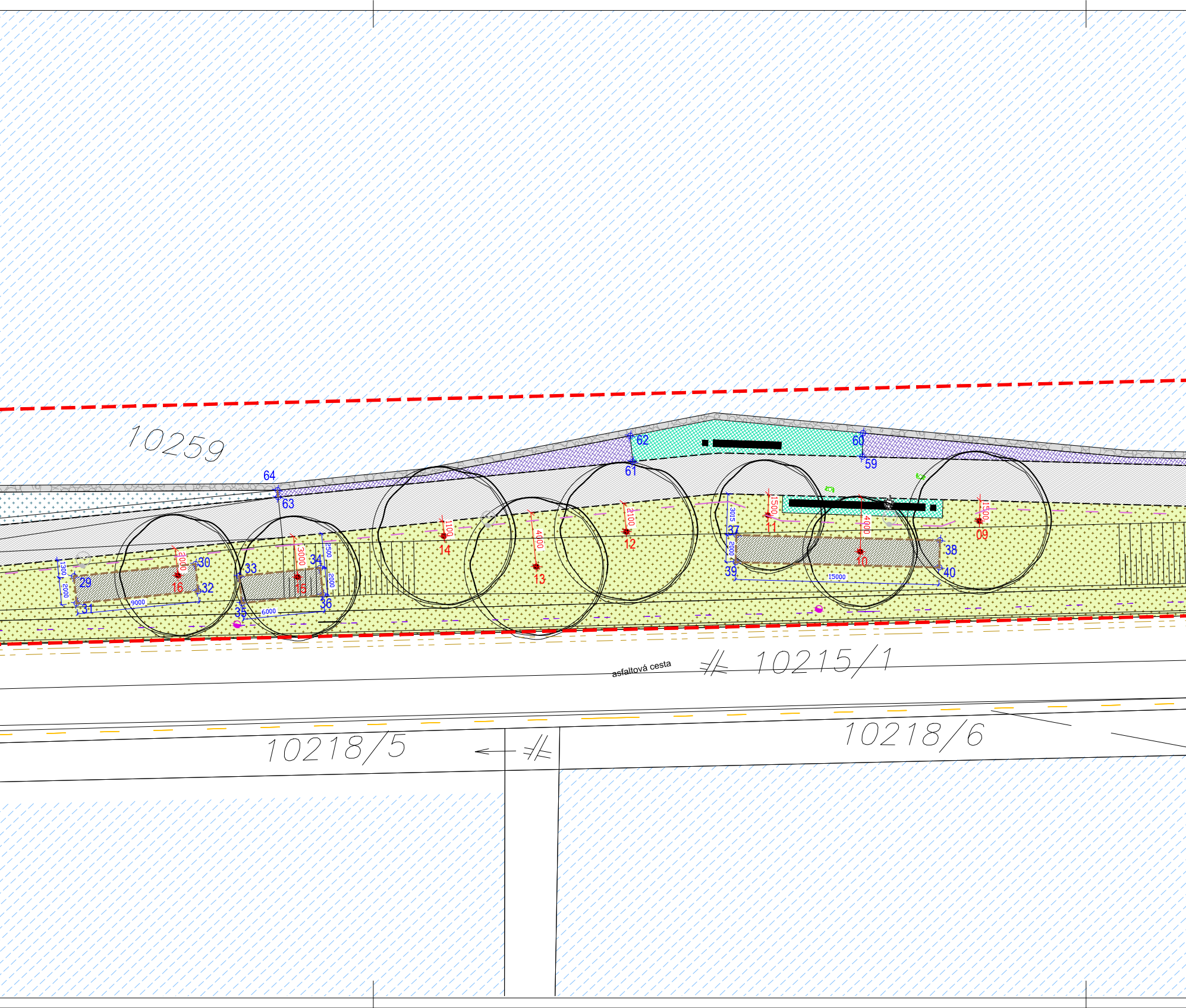
10259
64
63
62
61
60
59
1300
2000
29
30
31
32
9000
2000
16
33
34
35
36
3000
15
2500
2000
6000
1100
14
4000
13
2100
12
3015
37
2000
39
1500
11
4000
10
15000
38
40
1500
09
asfaltová cesta
10215/1
10218/5
10218/6

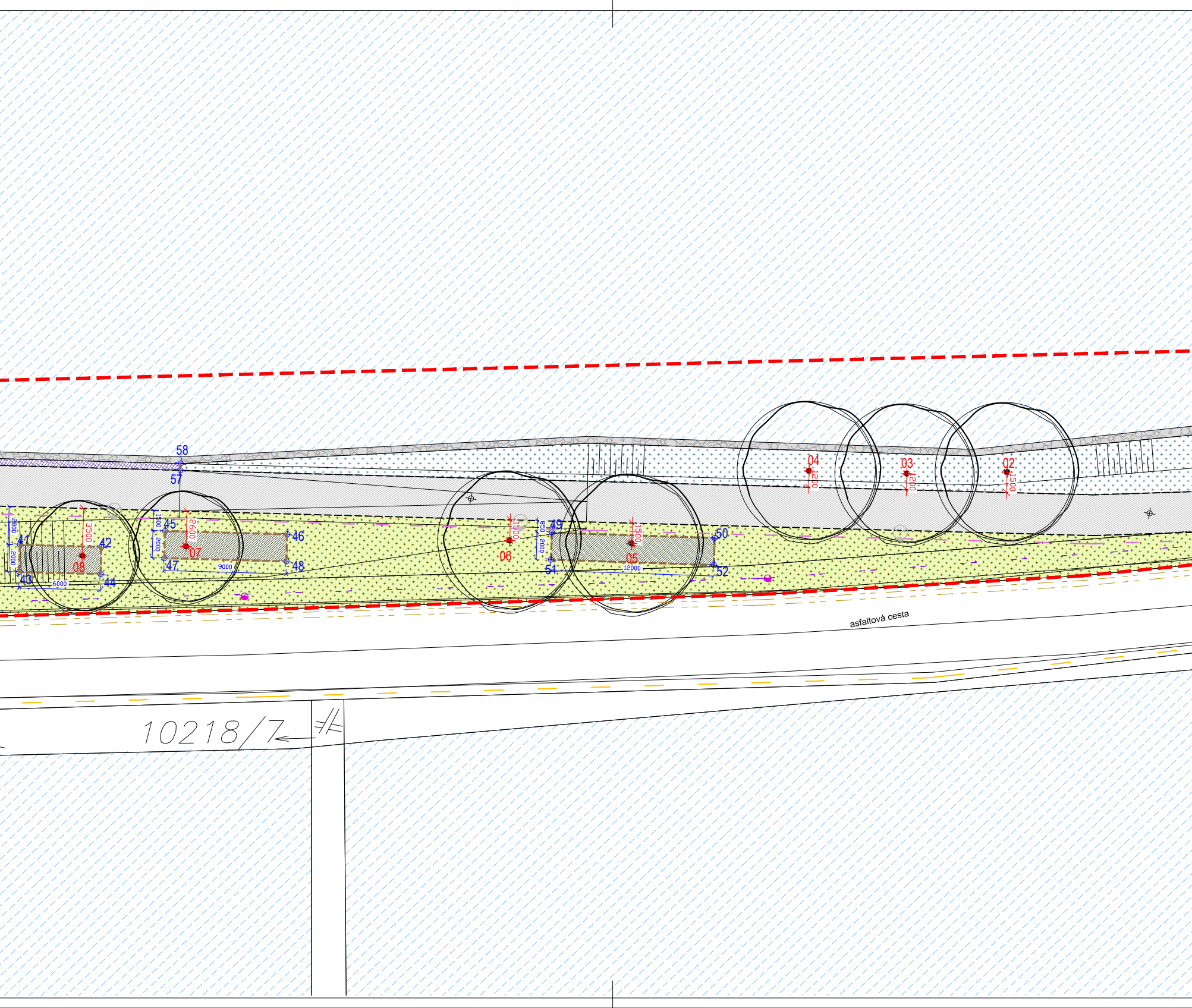
58
57
41
42
43
44
08
3500
2800
2000
6000
45
46
47
48
07
2600
1500
2000
9000
06
1500
49
850
2000
51
05
1500
50
52
12000
04
1200
03
1200
02
1500
asfaltová cesta
10218/7

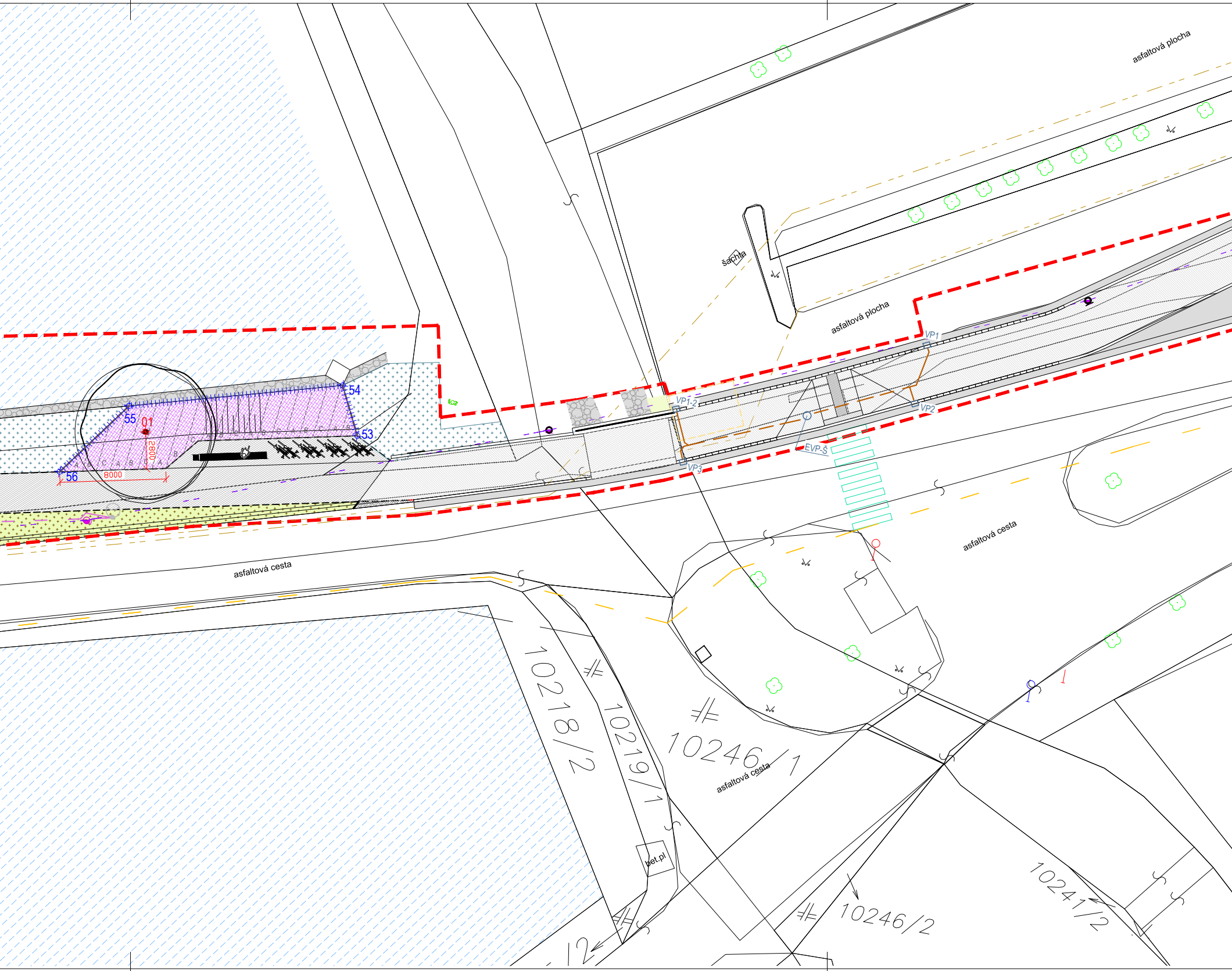
asfaltová plocha
šachta
asfaltová plocha
VP1
VP1-2
VP2
VP3
EVP-Š
54
55
53
56
01
2800
8000
asfaltová cesta
asfaltová cesta
10218/2
10219/1
10246/1
asfaltová cesta
bet.pl
10246/2
10241/2

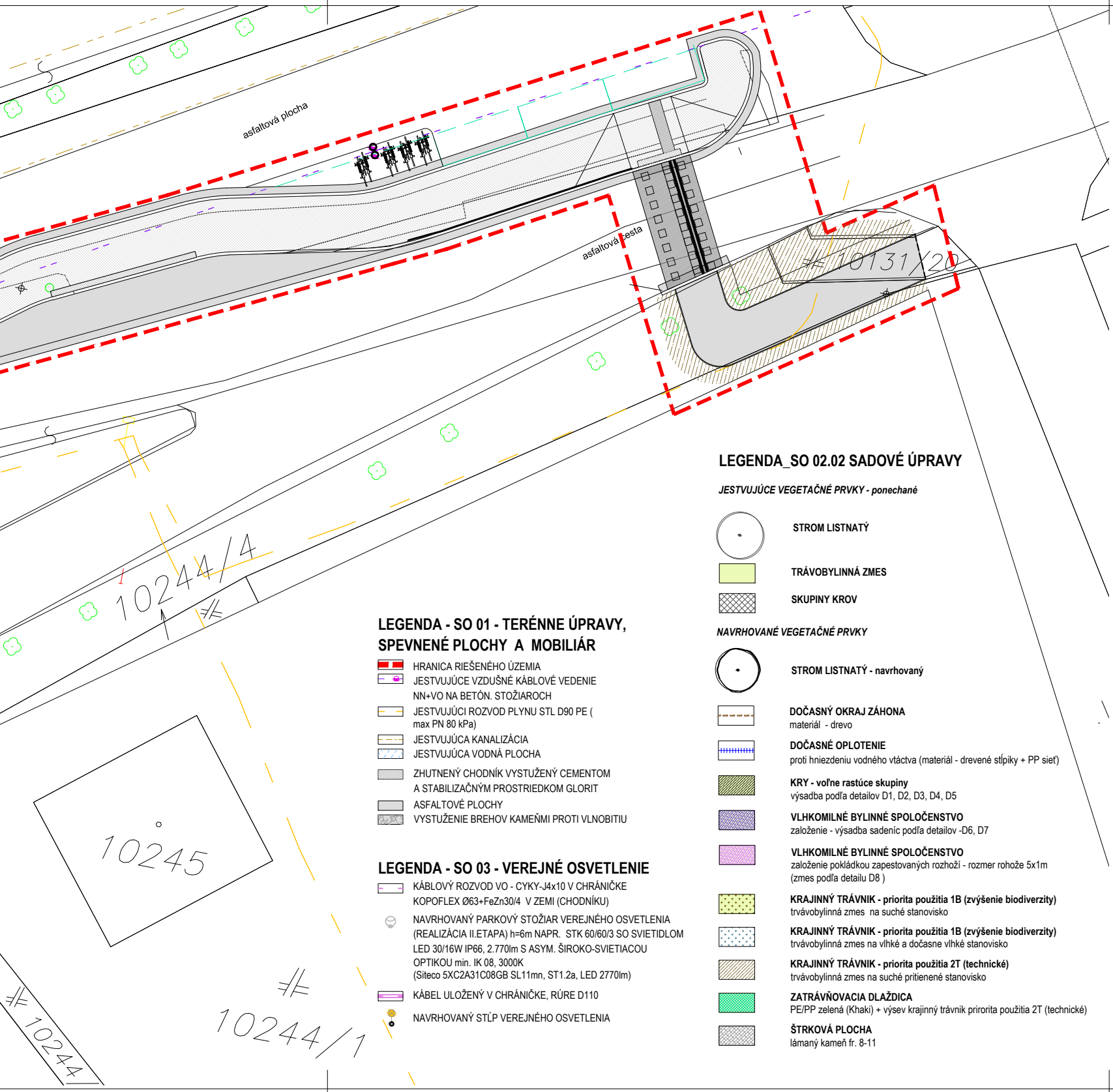
asfaltová plocha
asfaltová cesta
10131/20
10244/4
10245
10244/1
10244

LEGENDA_SO 02.02 SADOVÉ ÚPRAVY

JESTVUJÚCE VEGETAČNÉ PRVKY - ponechané

- ○ **STROM LISTNATÝ**
- 🟩 **TRÁVOBYLINNÁ ZMES**
- ▨ **SKUPINY KROV**

NAVRHOVANÉ VEGETAČNÉ PRVKY

- ○ **STROM LISTNATÝ - navrhovaný**
- ▭ **DOČASNÝ OKRAJ ZÁHONA**
  materiál - drevo
- ▭ **DOČASNÉ OPLOTENIE**
  proti hniezdeniu vodného vtáctva (materiál - drevené stĺpiky + PP sieť)
- ▨ **KRY - voľne rastúce skupiny**
  výsadba podľa detailov D1, D2, D3, D4, D5
- ▨ **VLHKOMILNÉ BYLINNÉ SPOLOČENSTVO**
  založenie - výsadba sadeníc podľa detailov -D6, D7
- ▨ **VLHKOMILNÉ BYLINNÉ SPOLOČENSTVO**
  založenie pokládkou zapestovaných rozhoží - rozmer rohože 5x1m
  (zmes podľa detailu D8)
- ▨ **KRAJINNÝ TRÁVNIK - priorita použitia 1B (zvýšenie biodiverzity)**
  trvávobylinná zmes na suché stanovisko
- ▨ **KRAJINNÝ TRÁVNIK - priorita použitia 1B (zvýšenie biodiverzity)**
  trvávobylinná zmes na vlhké a dočasne vlhké stanovisko
- ▨ **KRAJINNÝ TRÁVNIK - priorita použitia 2T (technické)**
  trvávobylinná zmes na suché pritienené stanovisko
- ▨ **ZATRÁVŇOVACIA DLAŽDICA**
  PE/PP zelená (Khaki) + výsev krajinný trávnik prirorita použitia 2T (technické)
- ▨ **ŠTRKOVÁ PLOCHA**
  lámaný kameň fr. 8-11

LEGENDA - SO 01 - TERÉNNE ÚPRAVY, SPEVNENÉ PLOCHY A MOBILIÁR

- 🟥 HRANICA RIEŠENÉHO ÚZEMIA
- ▭ JESTVUJÚCE VZDUŠNÉ KÁBLOVÉ VEDENIE
  NN+VO NA BETÓN. STOŽIAROCH
- ▭ JESTVUJÚCI ROZVOD PLYNU STL D90 PE (
  max PN 80 kPa)
- ▭ JESTVUJÚCA KANALIZÁCIA
- ▨ JESTVUJÚCA VODNÁ PLOCHA
- ▨ ZHUTNENÝ CHODNÍK VYSTUŽENÝ CEMENTOM
  A STABILIZAČNÝM PROSTRIEDKOM GLORIT
- ▭ ASFALTOVÉ PLOCHY
- ▨ VYSTUŽENIE BREHOV KAMEŇMI PROTI VLNOBITIU

LEGENDA - SO 03 - VEREJNÉ OSVETLENIE

- ▭ KÁBLOVÝ ROZVOD VO - CYKY-J4x10 V CHRÁNIČKE
  KOPOFLEX Ø63+FeZn30/4 V ZEMI (CHODNÍKU)
- ○ NAVRHOVANÝ PARKOVÝ STOŽIAR VEREJNÉHO OSVETLENIA
  (REALIZÁCIA II.ETAPA) h=6m NAPR. STK 60/60/3 SO SVIETIDLOM
  LED 30/16W IP66, 2.770lm S ASYM. ŠIROKO-SVIETIACOU
  OPTIKOU min. IK 08, 3000K
  (Siteco 5XC2A31C08GB SL11mn, ST1.2a, LED 2770lm)
- ▭ KÁBEL ULOŽENÝ V CHRÁNIČKE, RÚRE D110
- ● NAVRHOVANÝ STĹP VEREJNÉHO OSVETLENIA

POZNÁMKA:

- PRÍPADNÉ NEJASNOSTI RESP. NEZROVNALOSTI V PROJEKTE JE NUTNÉ BEZODKLADNE OZNÁMIŤ ZODPOVEDNÉMU PROJEKTANTOVI ČASTI PROJEKTU!
- PRED ZAČATÍM VÝKOPOVÝCH PRÁC JE NUTNÉ VYTÝČIŤ INŽINIERSKE SIETE !
- PROJEKTOVÁ DOKUMENTÁCIA VYCHÁDZA Z MERANÍ USKUTOČNENÝCH GEODETOM V MÁJI 2018
- PROJEKTOVÁ DOKUMENTÁCIA NENAHRÁDZA DIELENSKÚ DOKUMENTÁCIU DODÁVATEĽA !
- NEODDELITEĽNOU SÚČASŤOU VÝKRESU JE SPRIEVODNÁ SPRÁVA, SÚHRNNÁ TECHNICKÁ SPRÁVA, VŠETKY ŠPECIFIKÁCIE A OSTATNÉ VÝKRESY PROJEKTOVEJ DOKUMENTÁCIE !
- VŠETKY VÝKOPOVÉ PRÁCE ROBENÉ V OCHRANNOM PÁSME PODZEMNÝCH VEDENÍ MUSIA BYŤ USKUTOČNENÉ RUČNE AK NIE JE INÁ POŽIADAVKA SPRÁVCU SIETE !
- BÚRACIE A VÝKOPOVÉ PRÁCE ROBENÉ V OKOLÍ VZRASTLÝCH STROMOV - V ICH KOREŇOVOM PRIESTORE, BUDÚ PRIORITNE USKUTOČNENÉ VZDUŠNÝM RÝĽOM, PRÍPADNE V KOMBINÁCII S TRADIČNOU VÝKOPOVOU METÓDOU TAK, ABY NEDOŠLO K POŠKODENIU KOREŇOVÉHO SYSTÉMU !
- DODRŽIAVAŤ VYZNAČENÉ OCHRANNÉ PÁSMA KOREŇOVÉHO SYSTÉMU STROMOV A KROV!
- VÝRUB A PESTOVATEĽSKÉ OPATRENIA BUDÚ VYKONANÉ ODBORNE SPÔSOBILOU OSOBOU ALEBO ORGANIZÁCIOU!
- VÝRUBY REALIZOVAŤ V MIMOVEGETAČNOM OBDOBÍ , PO NADOBUDNUTÍ PRÁVOPLATNOSTI STAVEBNÉHO POVOLENIA A VYZNAČENÍ VÝRUBOV PRÍSLUŠNÝM ORGÁNOM OCHRANY PRÍRODY A KRAJINY!
- PRED NACENENÍM A REALIZÁCIOU PESTOVATEĽSKÝCH OPATRENÍ A VÝRUBOV JE NUTÁ FYZICKÁ OBHLIADKA A ZAPRACOVANIE ZMIEN V STAVE VEGETÁCIE !
- PRI NEŠPECIFIKOVANÍ KRITÉRIÍ JE NUTNÉ DODRŽAŤ PLATNÉ ZÁKONY, TECHNICKÉ NORMY A PREDPISY!
- KONŠTRUKCIE, KTORÉ NIE SÚ ZAZNAČENÉ VO VÝKRESOVEJ DOKUMENTÁCII SA BLIŽŠIE ŠPECIFIKUJÚ POČAS REALIZÁCIE!
- PRI LIKVIDÁCII BURÍN A PORASTOV NEMOŽU BYŤ POUŽITÉ HERBICÍDY, VÝNIMKOU SÚ IBA INVAZÍVNE DRUHY, PRI KTORÝCH SA APLIKUJE NA ČERSTVÚ RANU NÁTER KONCENTROVANÉHO HERBICÍDU !

POZN.: Riešené územie je súčasťou ochranného pásma Chr áneného areálu Trnavské rybníky.V celom území platí 3. stupeň ochrany v zmysle z ákona NR SR č. 543/2002 Z.z. O ochrane pr írody a krajiny.

± 0,000 = 148,100 mnm BPV

NÁZOV STAVBY:	Umiestnenie lávky pre cyklistov a peších na Hornom rybníku v lokalite Kamenný mlyn, PD
STUPEŇ:	DOKUMENTÁCIA PRE REALIZÁCIU STAVBY
MIESTO STAVBY:	mesto a k.ú.: Trnava, p.č.10197, LV 3803; p.č. 10196/1, LV 3803; p.č. 10200, LV 3803; p.č. 10211/1; 10215/1; 10265, LV 6088; 10258, LV 3803; 10259, LV 6088; 10257/1; ; 10247; 10131/2; 10131/20, LV 5000
INVESTOR:	Mesto Trnava , Hlavná č.1, 917 71 Trnava
HLAVNÝ INŽINIER PROJEKTU:	Ing. arch. Andrej Švec, autorizovaný architekt 2228 AA
AUTORI PROJEKTU:	Ing. arch. Peter Šercel, Ing. arch. Andrej Švec - Šercel Švec, s.r.o. Ing. Andrea Prievalská - zelenydesign, s.r.o.
STAVEBNÝ OBJEKT:	**SO 02 - SADOVÉ ÚPRAVY**
ZODPOVEDNÝ PROJEKTANT:	Ing. Andrea Prievalská , autorizovaný krajinný architekt 0059 KA
VYPRACOVAL:	Ing. Andrea Prievalská
NÁZOV VÝKRESU:	**SO 02 _ SITUÁCIA _ Vytyčovací plán**

ČÍSLO VÝKRESU:	**03**	MIERKA:	1:250
FORMÁT:	13xA4	DÁTUM:	05/2019
		ČÍSLO PARÉ:	
REVÍZIA:	**01**		